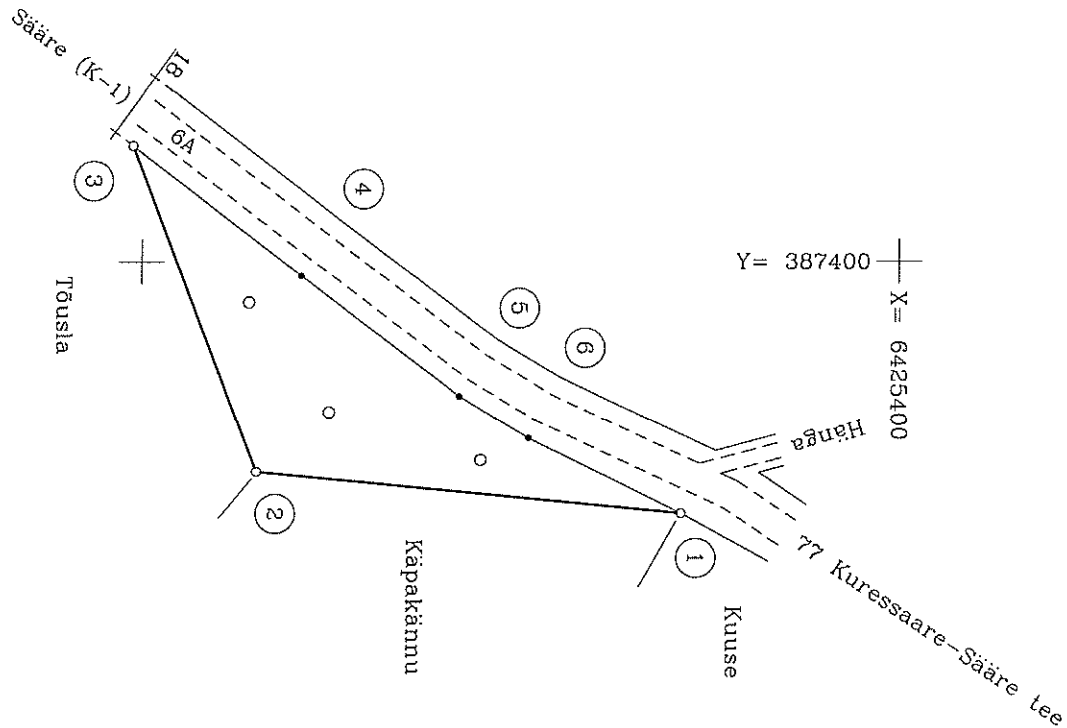



Maakond: Saare	Vald: Torgu
	Küla: Hänga

Katastrüiksus: Massi

Möödistamisaeg: 04.2003	Katastrikaart nr.: 51.284
Koostamise aeg: 24.04.2003	

Möödistamislitsentsi nr. 499 MA-k 16.10.1998 a.
Möödaja Jüri Koppel



Punkti nr.	Koordinaadid		Sise-nurgad	Joonte pikkused
	X	Y		
1	6425342.35	387466.62	20°47'	112.76
2	6425230.14	387455.52	116°23'	92.00
3	6425197.57	387369.48	31°40'	56.23
4	6425242.12	387403.79	180°19'	52.57
5	6425283.95	387435.63	186°08'	21.21
6	6425302.10	387446.60	184°43'	44.95
1	6425342.35	387466.62		

Koordinaadid L-EST 97 süsteemis

EKSPLIKATSIOON m2

katastrüiksus	Üldpindala	Haritav maa	looduslik rohumaa	Metsamaa	Õuema s.h. noonedmz	Muu maa s.h. vee all
I maatükk	4005	-	-	4005	-	-

Lõppemärgid:

— katastrüiksuse piir
— olemasolev piir

Piirimärgid: o tähistatud piirimärk

• arvutuslik (looduses tähistamata) piiripunkt

Kitsendust põhjustav objekt: 77 Kuressaare-Sääre tee K-1

KATASTRILIKSUSE PLaan Mõõtkava 1:5000

Maakond: Saare Vald: Torgu
Küla: Hänga

Katastriliksus: Massi

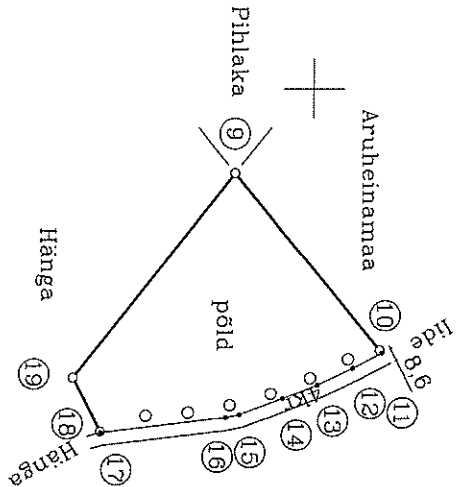
Möödistamiseeg: 04.2003 Katastrikaart nr.: 51.284
Koostamise aeg: 24.04.2003

Möödistamislitsentsi nr. 499 MA-k 16.10.1998.a.
Maamõõtja Jüri Koppel



II maatükk

väljakaane 1:2000
piirilõik 10-11
10 11



väljakaane 1:2000
piirilõik 17-18
17 18

Punkti nr.	Koordinaadid		Sise-nurgad	Joonte pikkused
	X	Y		
9	6425948.21	387055.79	77°33'	151.24
10	6426043.62	387173.14	179°59'	2.27
11	6426045.05	387174.90	78°33'	21.71
12	6426025.81	387184.97	177°45'	25.75
13	6426002.56	387196.01	175°54'	24.68
14	6425979.56	387204.98	179°05'	30.43
15	6425951.03	387215.58	171°11'	9.23
16	6425941.99	387217.43	175°12'	82.99
17	6425859.58	387227.20	110°18'	0.77
18	6425859.23	387226.52	180°01'	40.00
19	6425841.02	387190.91	114°29'	172.48
9	6425948.21	387055.79		

Koordinaadid L-EST 97 süsteemis

X = 6425500
Y = 387000

EKSPLIKATSIOON ha

katastriliksus	Üldpindala	Harilav maa	Looduslik rohuma	Metsamaa	Õuema s.h.noone	Muu maa s.h. vee all
II maatükk	1.83	1.77	-	-	-	0.06

Lõppemärgid:

- katastriliksuse piir
- olemasolev piir
- Piirimärgid: o tähistatud piirimärk
- arvutuslik (looduses tähistamata) piiripunkt

Maakond: Saare Vald: Torgu Küla: Hänga

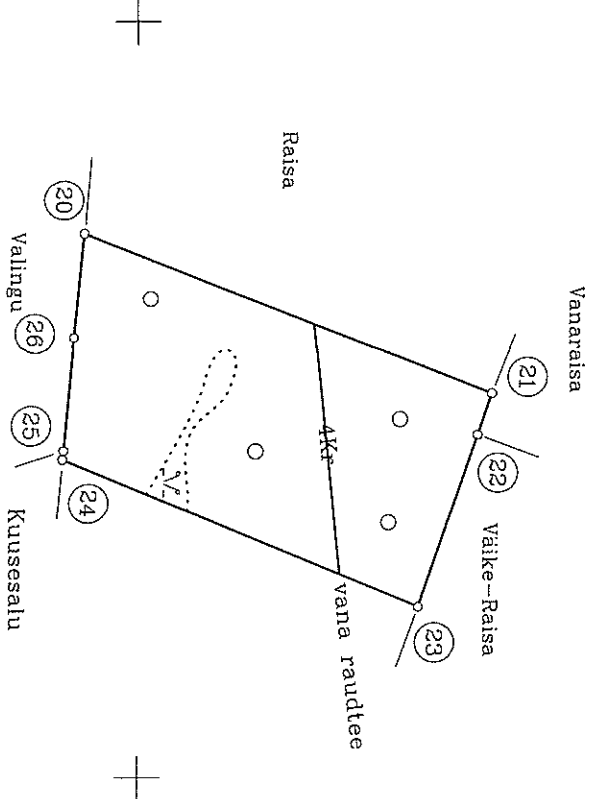
Katastriüksus: Massi

Möödistamisaeg: 04.2003 Katastrikaart nr.: 51.284
Koostamise aeg: 24.04.2003

Möödistamislitsentsi nr. 499 MA-k 16.10.1998.a.
Maamõõtja Jüri Koppel

X = 6425500
Y = 386000

III maatükk



väljakeanne 1:2000
piiriloik 24-25
25 24

Punkti nr.	Koordinaadid		Sise-nurgad	Joonte pikkused
	X	Y		
20	6424965.00	386140.08	74°14'	289.19
21	6425234.21	386245.69	92°31'	28.71
22	6425224.91	386272.86	180°01'	120.33
23	6425185.96	386386.71	86°27'	254.80
24	6424950.45	386289.48	105°59'	5.90
25	6424951.11	386283.62	181°02'	75.22
26	6424958.21	386208.74	179°46'	69.00
20	6424965.00	386140.08		

Koordinaadid L.EST 97 süsteemis

EKSPLIKATSIOON ha

katastriüksus	Üldpindala	Harilav maa	Looduslik rohumaa	Metsamaa	Õuema s.h.hoonedm2	Muu maa s.h. vee all
III maatükk	3,98	-	-	3,76	-	0,22

Leppemärgid:

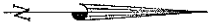
- katastriüksuse piir
- olemasolev piir
- Piirinärgid: o tähistatud piirimärk
- arvutuslik (looduses tähistamata) piiripunkt

Maakond: Saare Vald: Torgu Küla: Hänga

Katastriüksus: Massi

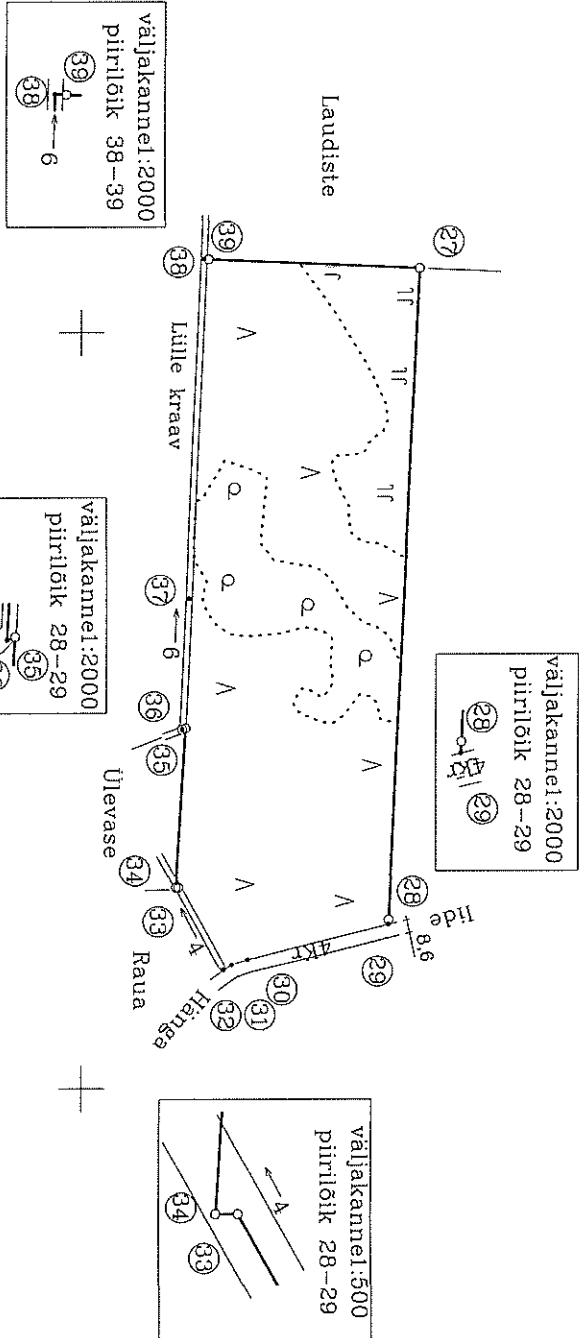
Möödistamisaeg: 04.2003 Katastrikaart nr.: 51.284
Koostamise aeg: 24.04.2003

Möödistamisiltsentsi nr. 499 MA-k 16.10.1998.a.
Maamõõlja Jüri Koppel



X = 6427000
Y = 386500

IV maatükk



PIIRIANDMED:

Punkti nr.	Koordinaadid		Sise-nurgad	Joonte pikkused
	X	Y		
27	6426723.40	386457.92	89°47'	431.29
28	6426703.26	386888.75	180°00'	3.10
29	6426703.11	386891.84	106°35'	95.66
30	6426610.25	386914.82	185°26'	11.22
31	6426599.67	386918.53	193°23'	6.14
32	6426594.50	386921.85	86°24'	62.42
33	6426564.13	386867.32	240°44'	1.48
34	6426562.65	386867.32	86°38'	105.72
35	6426569.12	386761.80	293°33'	2.23
36	6426567.03	386762.56	67°15'	86.61
37	6426571.14	386676.05	180°13'	224.45
38	6426580.90	386451.80	90°02'	3.00
39	6426583.90	386451.93	180°00'	139.63
27	6426723.40	386457.92		

Koordinaadid L-EST 97 süsteemis

EKSPLIKATSIOON ha

katastriüksus	Üldpindala	Haritav maa	Looduslik rohumaa	Metsamaa	Õuema s.h. loonealane	Muu maa s.h. vee all
IV maatükk	6.35	-	-	4.55	-	1.80 0.10

Leppemärgid:

— katastriüksuse piir
— olemasolev piir

Piirimärgid: o tähistatud piirimärk
• arvutuslik (looduses tähistamata) piiripunkt